



«СОГЛАСОВАНО»
Руководитель главного управления
образования администрации г.
Красноярска: А.В. Лапков

«СОГЛАСОВАНО»
Начальник ОГИБДД МУ МВД
России "Красноярское" полковник
полиции А.А. Коваленко

23.11.2016



«УТВЕРЖДАЮ»
И.о. заведующего МБДОУ № 222
Н.В. Булдакова

ПАСПОРТ

дорожной безопасности

муниципального бюджетного дошкольного образовательного учреждения

«Детский сад № 222 комбинированного вида»

Общие сведения

муниципальное бюджетное дошкольное образовательное учреждение
«Детский сад № 222 комбинированного вида»

Тип ОУ дошкольная образовательная организация

Юридический адрес ОУ: 660017, г. Красноярск ул. Карла Маркса, 137а

Фактический адрес ОУ: 660017, г. Красноярск ул. Карла Маркса, 137а

Руководители ОУ:

Заведующий Пушкарева Валентина Ивановна т. 212-00-39

Заместитель заведующего по
административно-хозяйственной части Булдакова Нина Васильевна т. 211-98-

Старший воспитатель Коротких Людмила Анатольевна т. 211-98-05

Ответственные работники
муниципального органа образования:
главный специалист главного управления образования администрации г.
Красноярска Махова Оксана Васильевна т.292-61-55

Ответственные от
Госавтоинспекции:
старший инспектор по пропаганде ОГИБДД
Шабанова Виктория Александровна т.2-12-20-33

Ответственные работники
за мероприятия по профилактике
детского травматизма:
педагог-психолог Корень Татьяна Александровна т. 211-98-05

Количество воспитанников 125

Наличие уголка по БДД имеется в каждой возрастной группе и в центральном коридоре

Наличие автогородка (площадки) по БДД имеется на территории МБДОУ нанесенной разметкой на асфальтовом покрытии

Наличие автобуса в ОУ не имеем

Время пребывания воспитанников в МБДОУ: с 7:00 до 19:00

Телефоны оперативных служб:

ОГИБДД Центрального района (391) 227-62-81 7, (391) 227-63-74, (391) 266-09-12

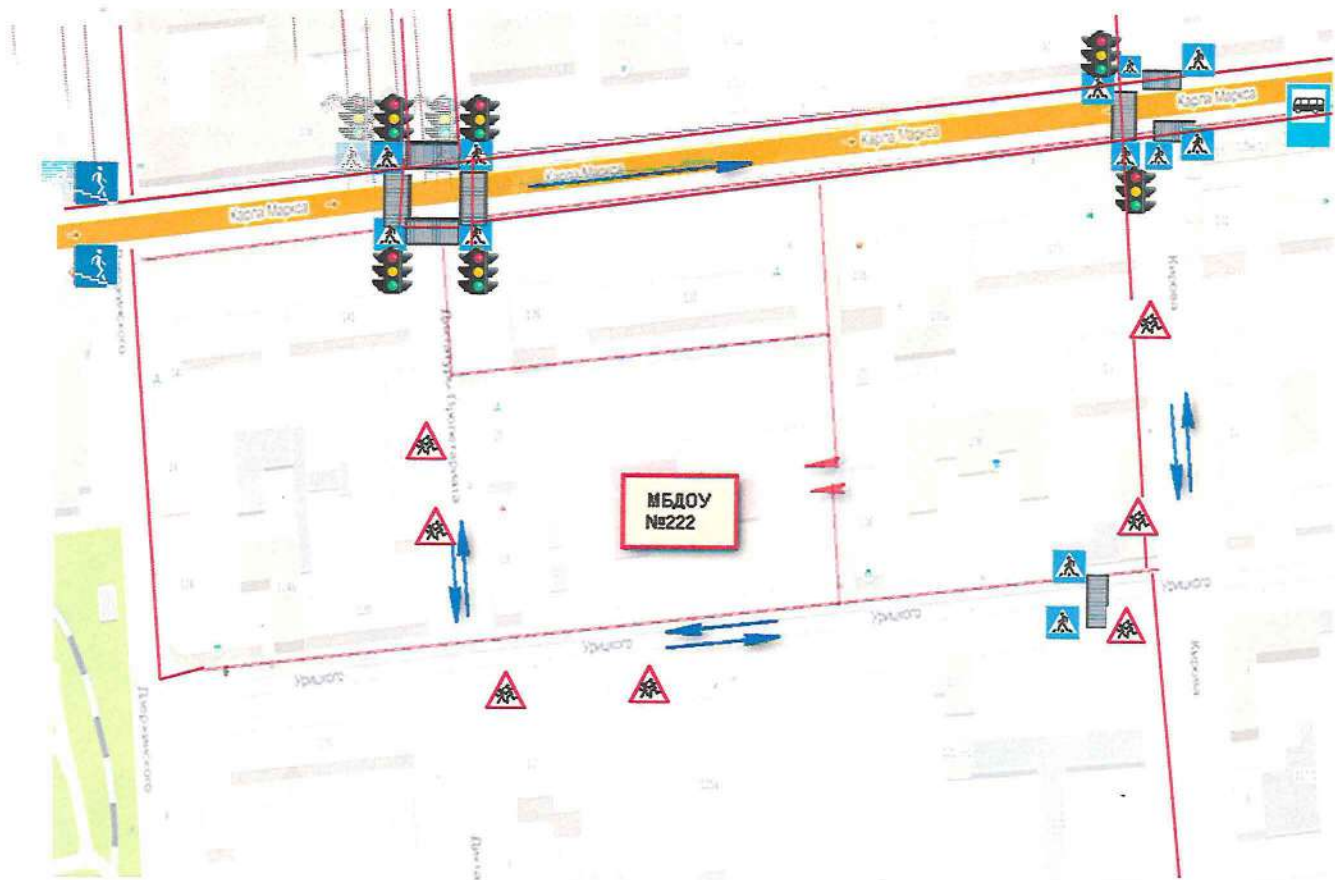
Содержание

План-схемы ОУ.

1. План-схема района расположения МБДОУ № 222, пути движения транспортных средств и воспитанников;
2. Схема организации дорожного движения в непосредственной близости от МБДОУ № 222 с размещением соответствующих технических средств, маршруты движения детей;
3. Пути движения транспортных средств к местам разгрузки/погрузки и пути передвижения воспитанников по территории МБДОУ № 222.

План-схемы ОУ.

1. План-схема района расположения МБДОУ № 222, пути движения транспортных средств и воспитанников



движение транспортных средств



движение воспитанников в (из)
МБДОУ № 222



- знак пешеходный переход



- знак дети



- знак остановка

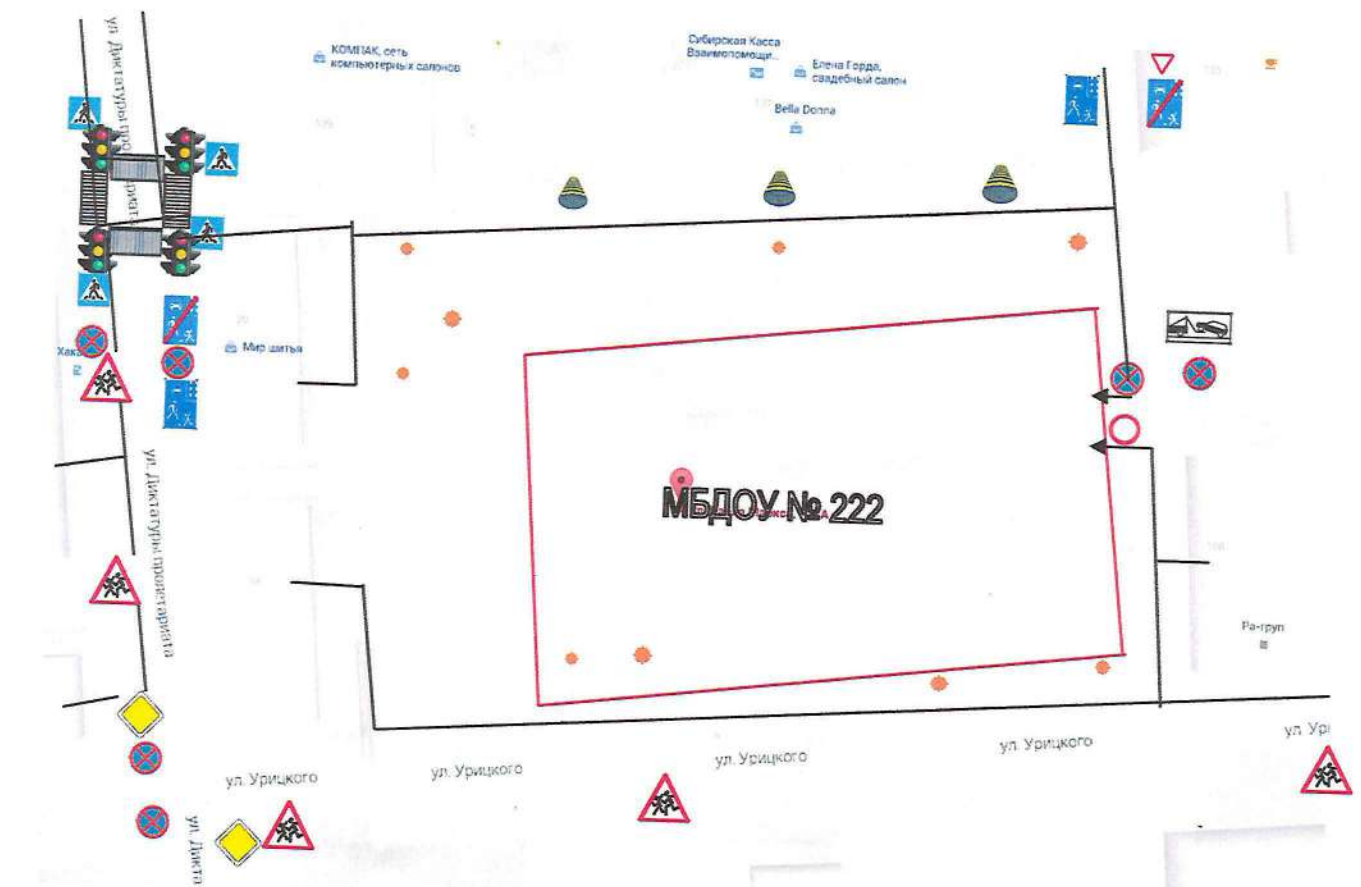


- светофор



-знак подземный пешеходный переход

2. Схема организации дорожного движения в непосредственной близости от МБДОУ № 222 с размещением соответствующих технических средств



 - знак остановка запрещена


 - знак движение запрещено

 - знак уступи дорогу


 - искусственное освещение

 - искусственная неровность

 - знак главная дорога

 - знак пешеходный переход

 - безопасный путь воспитанников


 - знак работает эвакуатор

 - знак жилая зона

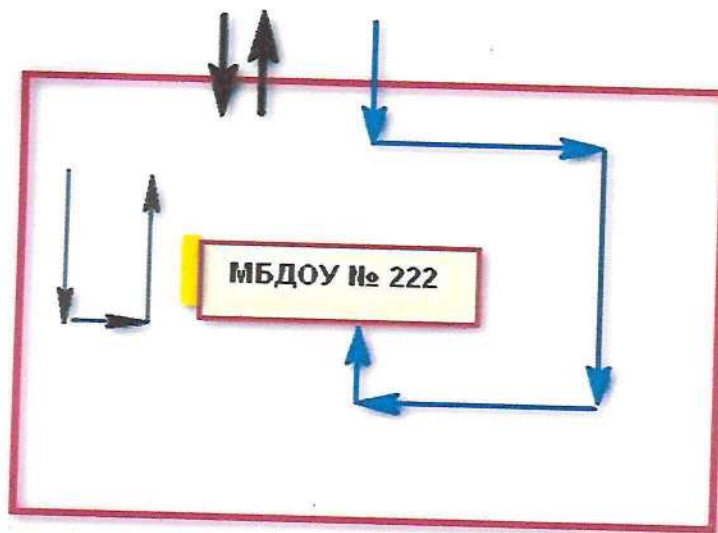
 - знак конец жилой зоны





 - пешеходный переход

 - светофор

 - знак дети

3. Пути движения транспортных средств к местам разгрузки/погрузки и пути передвижения воспитанников по территории МБДОУ № 222



-  въезд/выезд грузовых транспортных средств
-  движение грузовых транспортных средств по территории МБДОУ № 222
-  движение воспитанников по территории МБДОУ № 222
-  место погрузки/разгрузки